BAUHOFMANAGER
Telematik für Sommer und Winterdienst

GEPRÜFTE QUALITÄT
TOPLIST DER TELEMATIK
2022

www.bauhofmanager.com

GPS Winterdienst Telematik

Digitale Einsatzdokumentation im Winterdienst und für Kommunalfahrzeuge

- Sichere, automatische Winterdienst-Dokumentation für Haftungsfälle & Reklamationen
- Einfach den Überblick im Winterdienst-Einsatz mittels GPS Ortung
- Genaue Abrechnung und Kontrolle von Räumen und Streuen
- Streumenge übertragen und auswerten (Winterdienst-Norm) mit Dosierung, Soleanteil, Streubreite...

Software-Management GmbH
Linzer Straße 61/5
4840 Vöcklabruck, Österreich
Tel: +43 7672 31788
info@gps.at

Für Kunden aus Deutschland:
Hopfenstraße 8
80335 München, Deutschland
Tel: +49 89 125013900
info@gps.at

www.bauhofmanager.com

Winterdienst-Funktionen

Aktueller Fahrzeugstatus auf einen Blick

- Benutzerfreundliche Software mit Fahrzeugsymbolen und Statusfarben
- Verschiedene Landkarten und Satellitenbilder
- Fahrzeuglisten, Geofence-Bereiche, Berichte, uvm

Einsatzzeiten und Betriebsdaten analysieren

- Fahrtstrecken aufzeichnen und online auswerten
- Betriebsdaten (Räumen, Streuen) aufzeichnen
- Historische Daten archivieren

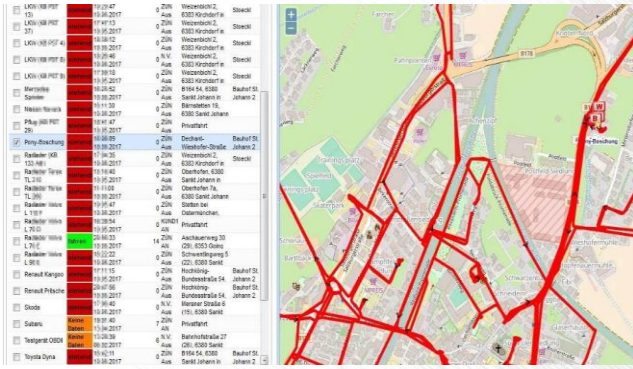

Streumengen dokumentieren und auswerten

- Dosierung, Streubreite, Soleanteil,...
- Kompatibel mit vielen europäischen Streugeräten, zusätzliche Hersteller werden getestet und zertifiziert
- Getestet mit Aebi-Schmidt, KüpperWeißer (Boschung), Kugelmann, RASCO, Epoke, Springer, Hydrac, Rauch,...
- Unterstützt Winterdienst-Norm EN-15430

GPS FLEET SOFTWARE

Erweiterter Geofence-Bericht

	Erstes Betreten am Tag	Letztes Verlassen am Tag	Dauer [h]	D1 Dauer [h]	D2 Dauer [h]	D3 Dauer [h]	D4 Dauer [h]	Km
Service 144								
Gewerbepark Il[redacted]								
	02.07.2021 13:52:31	05.07.2021 07:43:30	65:50:59	65:48:29	01:02:21	01:02:21	01:02:21	1,4
	06.07.2021 07:50:51	06.07.2021 08:43:52	00:53:01	00:53:01	00:00:00	00:00:00	00:00:00	0,5
	09.07.2021 14:10:04	12.07.2021 07:34:20	65:24:16	65:24:16	00:00:00	00:00:00	00:00:00	1,5
	14.07.2021 14:27:44	14.07.2021 16:03:05	01:35:21	01:35:21	00:00:00	00:00:00	00:00:00	0,6
	16.07.2021 12:29:30	19.07.2021 06:52:34	66:23:04	66:22:34	00:00:00	00:00:00	00:00:00	1,6
	12.08.2021 13:11:59	12.08.2021 15:07:42	01:55:43	01:55:43	00:00:00	00:00:00	00:00:00	0,9
			416:30:07	**416:27:07**	**01:02:21**	**01:02:21**	**01:02:21**	**13,1**
test1								
	16.07.2021 07:05:30	16.07.2021 07:51:54	00:46:24	00:46:24	00:00:00	00:00:00	00:00:00	13,8
	27.07.2021 07:31:33	27.07.2021 08:54:05	00:45:23	00:45:23	00:00:00	00:00:00	00:00:00	25,7
			01:31:47	**01:31:47**	**00:00:00**	**00:00:00**	**00:00:00**	**39,5**
			418:01:54	**417:58:54**	**01:02:21**	**01:02:21**	**01:02:21**	**52,6**

Einsatzzeiten von Räumen und Streuen in Bereichen

Winterdienst-Funktionen

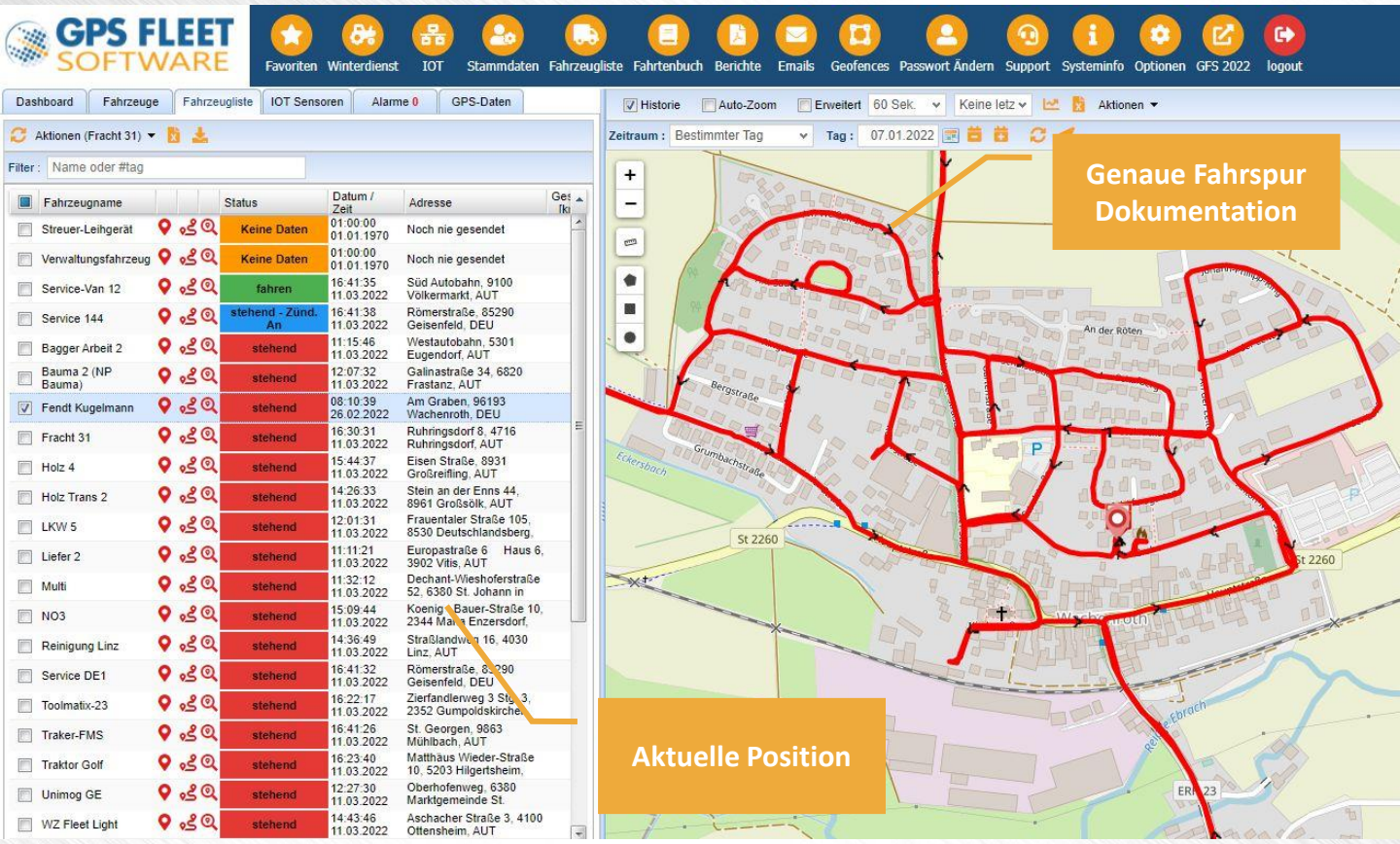

Fahrspuren und aktuelle Übersicht

- Online Auswertung der Fahrspuren
- Archivierung über mehrere Jahre möglich
- Anzeige der aktuellen Position und Fahrspure mehrerer Einsatzfahrzeuge
- Einblenden von Straßenabschnitten
- Einsatzzeiten-Dokumentation
- Aufzeichnen von Streuer und Schneepflug

GPS FLEET SOFTWARE

Erweiterter Geofence-Bericht

	Erstes Betreten am Tag	Letztes Verlassen am Tag	Dauer [h]	D1 Dauer [h]	D2 Dauer [h]	D3 Dauer [h]	D4 Dauer [h]	Km
Service 144								
Gewerbepark Il[redacted]								
	02.07.2021 13:52:31	05.07.2021 07:43:30	65:50:59	65:48:29	01:02:21	01:02:21	01:02:21	1,4
	06.07.2021 07:50:51	06.07.2021 08:43:52	00:53:01	00:53:01	00:00:00	00:00:00	00:00:00	0,5
	09.07.2021 14:10:04	12.07.2021 07:34:20	65:24:16	65:24:16	00:00:00	00:00:00	00:00:00	1,5
	14.07.2021 14:27:44	14.07.2021 16:03:05	01:35:21	01:35:21	00:00:00	00:00:00	00:00:00	0,6
	16.07.2021 12:29:30	19.07.2021 06:52:34	66:23:04	66:22:34	00:00:00	00:00:00	00:00:00	1,6
	12.08.2021 13:11:59	12.08.2021 15:07:42	01:55:43	01:55:43	00:00:00	00:00:00	00:00:00	0,9
			416:30:07	**416:27:07**	**01:02:21**	**01:02:21**	**01:02:21**	**13,1**
test1								
	16.07.2021 07:05:30	16.07.2021 07:51:54	00:46:24	00:46:24	00:00:00	00:00:00	00:00:00	13,8
	27.07.2021 07:31:33	27.07.2021 08:54:05	00:45:23	00:45:23	00:00:00	00:00:00	00:00:00	25,7
			01:31:47	**01:31:47**	**00:00:00**	**00:00:00**	**00:00:00**	**39,5**
			418:01:54	**417:58:54**	**01:02:21**	**01:02:21**	**01:02:21**	**52,6**

Streudaten-Dokumentation

GPS Fleet Software — **Winterdienst Protokoll 156**
http://www.gpsfleetsoftware.com

Winterdienst Protokoll 156

Name	
Protokoll Nr.	156
Fahrzeug	
Person	
Status	DATEN OK
Fahrerstatus Datum/Zeit	10.01.2022 14:51:59
Fahrer Kommentar	Salzstreuung bei allen Kunden!

Fahrer-Kommentar

Streckendaten Zusammenfassung Steyr PROFI CVT6145

Name	
Fahrzeug	Steyr PROFI CVT6145
Kennzeichen	-
Berichtsgruppe	
Gerätetyp	HYDRAC
Fahrzeug (Streuer) Kalibrierung	
Daten Von Datum	10.01.2022 02:29:18
Daten Bis Datum	10.01.2022 04:23:01
Start Adresse	AUT
End-Adresse	
Gesamt	30,22 KM
Streuer	6,66 KM
Pflug	0,0 KM
Sprüher	0,0 KM
Kammer 1 [KG]	598,48 KG
Tank 1 [L]	0,0 LITER

Gestreute Distanz

Gesamtmenge Salz

Streckenabschnitte Steyr PROFI CVT6145

Name	Kammer [KG]	Tank 1 [L]	Zeit [h]
rner	18,36 KG	0,0 L	
SH	20,41 KG	0,0 L	
edien	23,22 KG	0,0 L	
:o	4,[illegible]		
e	15,[illegible]		
Turmöl	11,[illegible]		
alentin	38,[illegible]		
us Dorfmayr	16,[illegible]		
t	33,[illegible]		
kt Valentin	78,[illegible]		
Gebäudetechnik	29,[illegible]		
himundus Enns	62,[illegible]		
	15,[illegible]		
trallager	231,[illegible]		

Salzmenge pro Kunde

Einsatzprotokoll

- Automatisch erstellt
- Gesamtmengen pro Tag
- Distanz pro Tag
- Aufteilung auf Straßenabschnitte

Fahrerkommentare

- Mail-Versand des Protokolls
- Kommentar-Funktion über App

Wo wurde wie viel gestreut?

Sensorendaten

Status | Winterdienst | Protokoll

Aktionen | von: | bis: | Fahrzeug: | GF: | Streuer AN | Sprüher AN | Pflug

Datum / Zeit	Adresse	Geschwindigkeit ...	Geofence Name	Streuer	Sprüher	Streubrei...	Dosierung Kammer 1 [g/m²]	Dist. [m]	Kommentar
Steyr PROFI									
08:50:13	Fabrikstraße 61	12	Zentrallager	✓		480	21	40	
08:50:03	Fabrikstraße 61	8	Zentrallager	✓		480	21	8	
08:49:04	Fabrikstraße 63	4	Zentrallager	✓		480	21	14	
08:48:54	Fabrikstraße 63	9	Zentrallager	✓		480	21	19	
08:48:44	Fabrikstraße 61	7	Zentrallager	✓		480	21	16	
08:48:24	Fabrikstraße, 4	13	Zentrallager	✓		480	21	29	
08:48:14	Fabrikstraße 61	5	Zentrallager	✓		480	21	24	
08:48:04	Fabrikstraße 61	17	Zentrallager	✓		480	21	40	
08:47:54	Fabrikstraße, 4	11	Zentrallager	✓		480	21	37	
08:47:44	Fabrikstraße, 4	17	Zentrallager	✓		480	21	30	
08:47:34	Fabrikstraße, 4	8	Zentrallager	✓		480	21	3	
08:47:33	Fabrikstraße, 4	7	Zentrallager	✓		480	21	23	
08:47:23	Fabrikstraße, 4	6	Zentrallager	✓		480	21	9	
08:46:53	Fabrikstraße, 4	0	Zentrallager	✓		480	21	0	
08:46:43	Fabrikstraße, 4	0	Zentrallager	✓		480	21	0	
08:46:33	Fabrikstraße, 4470 Enns, AUT	0	Zentrallager	✓		480	21	0	
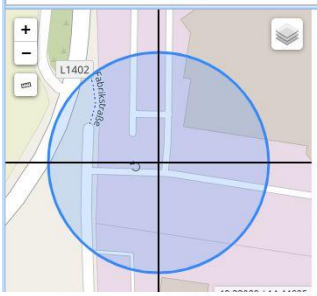
Ansicht: Std | Seite 1 | 300 Zeilen