



DeDeFleet

DeDeFleet – maßgeschneiderter Einsatz
Ihres Fuhrparks



Umfassende Fuhrparkverwaltung für die optimierte Auftragsplanung

Sie möchten spontan die aktuelle Route Ihres Außendienstes anpassen, wissen jedoch weder, wo er sich gerade befindet, noch ob eventuell ein Kollege in der Nähe des Einsatzortes ist? Mit der Telematik- und Fahrzeugortungslösung DeDeFleet sind Sie nun in der Lage, nicht nur alle Fahrzeuge Ihrer Flotte live im Auge zu behalten und zu steuern, sondern zudem ein manipulationssicheres Fahrtenbuch zu nutzen, das direkt in die Zentrale übertragen wird.

Ganz gleich ob Pkw oder Lkw: Mit DeDeFleet trägt Ihr Fuhrpark noch effektiver zum Erfolg Ihres Unternehmens bei! Und damit die Lösung exakt zu Ihnen passt, stehen Ihnen drei Versionen zur Auswahl bereit.

Die wichtigsten Funktionen im Überblick:

- Zugriff auf GPS Position durch Smartphone oder Web-Browser
- transparente Flottenübersicht
- zahlreiche Analyse- und Controlling-Funktionen zur Steigerung der Effizienz
- mehrsprachig
- optional: Datenpaket inkl. SIM-Karte für faire und transparente Kosten



Finden Sie mit DeDeFleet den schnellsten Weg zum Kunden

Kaum etwas ist so wichtig für den langfristigen Erfolg wie die Zufriedenheit Ihrer Kunden. Deswegen tun Sie alles dafür, um Ihre Aufträge fristgerecht zu erledigen und vereinbarte Lieferzeiten einzuhalten. DeDeFleet versetzt Sie in die Lage, noch mehr aus jeder einzelnen Strecke herauszuholen.

So können Sie Fahrtrouten und Einsatzzeiten optimal anhand der gespeicherten GPS-Daten, Streckenberichte, Lenk- und Ruhezeiten sowie Fahrtenbücher anpassen. Für mehr Flexibilität bei kurzfristig einkommenden Aufträgen sind die Live-Ortung, die Standortbestimmung sowie die Anzeige der Fahrtrichtung eines Fahrzeugs hilfreich. Und damit Ihr Fahrer weiß, welches Ziel er als nächstes ansteuert, übertragen Sie die Strecke schnell und per Knopfdruck auf sein NAVI-System, Smartphone oder seinen Tablet-PC.

So einfach ist es nur mit DeDeFleet!



Mit DeDeFleet findet jede Branche die richtige Funktionalität



Kurierdienste

Sagen Sie Ihren Kunden, wo sich ihre Waren befinden: Eine Sendungsverfolgung macht es möglich. Per Tourenplanung und -optimierung sind Sie zudem in der Lage, effiziente Routen festzulegen und diese per Tourenbericht sowie Fahrereffizienzanalyse im Anschluss exakt auszuwerten.



Notdienste

Mit dem Auftragsversand inkl. Zieladresse ebenso wie per Live-Ortung sind Ihre Mitarbeiter zügig am Einsatzort und finden mit Hilfe der vom Kunden selbst zu pflegenden Polizei-, Feuerwehr- und Krankenhausdatenbank schnell die nächstgelegene Anlaufstelle.



Außendienst

Planen Sie Einsätze mit Hilfe einer Mitarbeiter- sowie Kundendatenbank und bleiben Sie dank Auftragsversand mit Zieladresse, Smartphone-Integration und Anzeige des Fahrzeugstatus flexibel. Per Datenpaket und Webservice-Schnittstellen bleiben Ihre Mitarbeiter in Kontakt mit Ihnen und Ihren Kunden. Und aufgrund des Fahrtenbuchs sowie Tankberichten sind Sie steuerlich stets auf der sicheren Seite.



Taxi

Übertragen Sie Fahrten per Nachricht auf das Display Ihrer Mitarbeiter, die Sie vorher per Standortbestimmung in Auftragsnähe ausfindig gemacht haben. Nutzen Sie die Sitzbelegerkennung, um Leer- und Vollfahrten zu analysieren, stellen Sie per Geschwindigkeitsbericht sicher, dass Regeln eingehalten werden – und geben Sie Ihrem Team mit dem Alarmknopf die Chance, im Notfall Hilfe zu holen.



Handwerk

Senden Sie Ihren Kollegen kostengünstig Nachrichten auf ihr Display, um sie über den nächsten Einsatz zu informieren. Den Weg zeigen Sie ihnen durch die Anzeige des Kundenstandorts auf der Karte. Und um sicher zu gehen, dass effizient gearbeitet wird, setzen Sie einfach auf die in DeDeService möglichen Kunden- sowie Mitarbeiter-Tages- und -Monatsberichte.






Baumaschinen

Sichern Sie wertvolle Maschinen mit der in DeDeFleet integrierten Standortbestimmung. Ein täglicher Report über die Maschinenstunden ermöglicht eine effiziente Planung. Mit Hilfe der Geo- und Zeitüberwachung kann eine Fehlnutzung ausgeschlossen werden.



Security

Verschaffen Sie sich Sicherheit bei risikoreichen Einsätzen mit der Fahrzeuga-larm-Überwachung, reagieren Sie per Live-Ortung schnell auf veränderte Gegebenheiten und sparen Sie bei kommunikationsintensiven Tätigkeiten bares Geld per Datenpaket für Ihre Mobilgeräte.



Spedition und Transport

Sichern Sie nicht nur Ihre Wirtschaftlichkeit, sondern auch die Gesundheit Ihrer Fahrer: DeDeFleet gibt Ihnen Auskunft über Fahrdauer, Standzeit und Standort, über Fahrzeugnutzung, Streckenführung und vieles mehr. Eine automatische Übermittlung der FMS und digitaler Tachodaten per Mobilfunknetz steigert die Effizienz und spart Prozesskosten in der Zentrale. Die Mehrsprachigkeit sowie die Standortbestimmung machen auch internationale Einsätze erfolgreicher.



Healthcare

Entsenden Sie Ihre Mitarbeiter dahin, wo Sie gebraucht werden und garantieren Sie so eine schnelle Reaktionszeit im Sinne der Patientenbedürfnisse: Weisen Sie Aufgaben oder Aufträge direkt mit Adresse zu, planen Sie die effektivsten Touren und behalten Sie die benötigte Zeit pro Aufgabe und Streckenabschnitt im Auge.



Entsorgungs- und Räumdienste

DeDeFleet sorgt mit Touren-, Strecken- und Fahrzeugnutzungsberichten dafür, dass Sie genau wissen, welche Aufgaben oder Aufträge bereits erledigt wurden. Durch eine Live-Ortung und die Anzeige der Fahrtrichtung wird Ihr Einsatz nicht nur effizienter, sondern darüber hinaus flexibel.



Bus- und Reiseunternehmen

Planen Sie Touren und Reiserouten effektiver mit DeDeFleet, automatisieren Sie Fahrtenbuch und Tankberichte, behalten Sie verfügbare Fahrzeuge im Blick und stellen Sie mit der Überprüfung von Lenk- und Ruhezeiten sicher, dass Ihre Mitarbeiter sich nicht in Gefahr bringen.



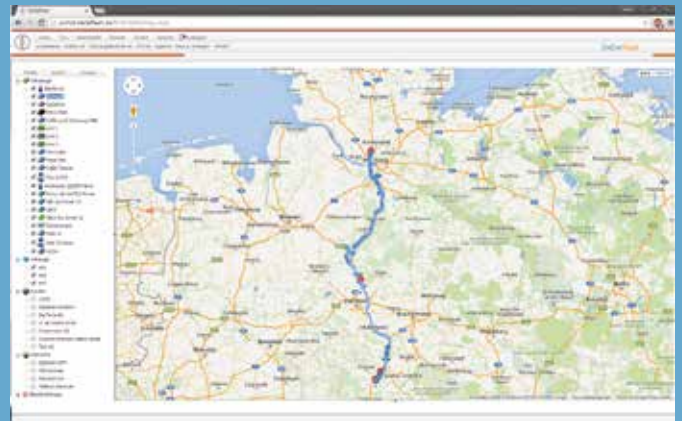
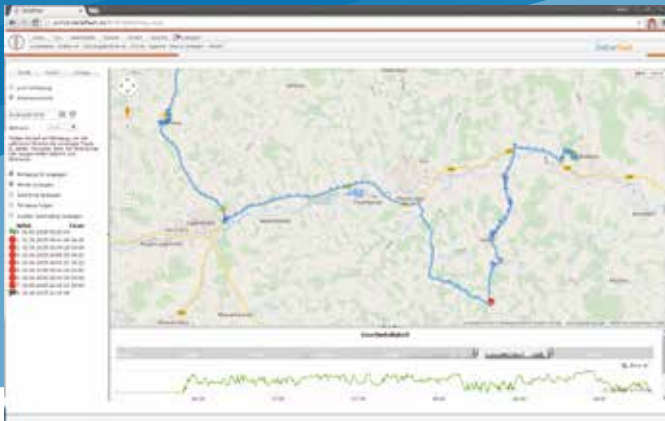


Unterschiedliche Ansprüche erfordern unterschiedliche Lösungen – DeDeFleet in drei Versionen

Eine auf Ihr Unternehmen angepasste Fuhrparksoftware ist die elementare Grundvoraussetzung für ein langfristig erfolgreiches Flottenmanagement. Mit drei unterschiedlichen Versionen bietet Ihnen DeDeFleet die Chance, Ihre Optimierungspotenziale voll auszuschöpfen und dabei Ihrem Budget entsprechend zu handeln.

DeDeFleet





DeDeFleet ECO

Starten Sie mit DeDeFleet ECO in die zuverlässige Ortung Ihrer Fahrzeuge. Konstruiert als Grundpaket, erhalten Sie mit der Lösung eine Telematik-Einheit, die Ihnen genauen Überblick darüber gibt, wo sich Ihre Fahrzeuge gerade befinden, welche Fahrtrichtung sie einschlagen oder welche Geschwindigkeit gefahren wird. Ein manipulationssicheres Fahrtenbuch wird dabei auf Knopfdruck erstellt, was für Sie und Ihre Mitarbeiter eine erhebliche Zeitersparnis bedeutet. Zudem sind Sie durch Streckenberichte und weitere Reports in der Lage, Auswertungen durchzuführen.

DeDeFleet BASIC

Kombinieren Sie in DeDeFleet BASIC die reine Ortung mit Echtzeit-Kommunikation, Tourenplanung und -optimierung: Alle in DeDeFleet ECO enthaltenen Funktionalitäten werden durch die Möglichkeiten eines zusätzlichen Displays ergänzt. Dieses erlaubt es, mit Ihren Fahrern jederzeit Kontakt zu halten. Nachrichten können einfach aus dem webbasierten Portal auf das Display gesendet und auf dem umgekehrten Wege beantwortet werden. So sind kurzfristige Aufgaben leichter zu koordinieren – auch dank der vielen zusätzlichen Funktionen wie dem direkten Versenden eines Auftrags inkl. der Zieladresse an das Display Ihres Fahrers, welches mit Hilfe einer Navigationslösung weiter ergänzt werden kann.

DeDeFleet PRO

Für Lkw- oder Sprinter-Flotten ist DeDeFleet PRO ein echter Zugewinn: Das Auslesen des digitalen Tachographen und der Fahrerkarte aus der Ferne (Remote-Download) ermöglicht Informationen hinsichtlich der gefahrenen Kilometer oder auch der Lenk- und Ruhezeiten. Die Auswertung der Fahrer-effizienz sowie des Treibstoffverbrauchs anhand der FMS-Daten machen hier nur den Anfang. Kundenberichte, Arbeitszeitenreports oder eine Erweiterung um eine Tablet- oder Handscannerlösung zur Eingabe und Erfassung von mobilen Informationen lassen sich einfach an die Lösung anbinden.

Case Studies

DeDeFleet konnte als Telematik- und Ortungslösung bereits zahlreiche Unternehmen im Management ihrer Fahrzeugflotte unterstützen. So profitieren Sie nicht nur von gesteigerter Effizienz und Wirtschaftlichkeit für Ihr Unternehmen, sondern auch von einer erhöhten Sicherheit für Fahrer und Fahrzeuge.

Naber GmbH
Branche: Küchen
Enschedestr. 24
48529 Nordhorn
www.naber.de



Naber GmbH mit Transparenz und Steuervorteilen bei Autofahrten mit DeDeFleet BASIC

Geführt in der dritten Generation, ist die Naber GmbH aus Nordhorn heute einer der führenden Hersteller von hochwertigem Küchenzubehör. Eine entscheidende Rolle spielt dabei auch der Vertrieb, der durch zahlreiche Außendienstmitarbeiter in Küchenstudios und Möbelhäuser reist. Hierfür sind Geschäftswagen unumgänglich. Wenn diese jedoch auch privat genutzt werden, ist nicht nur erhöhte Sicherheit beim Warentransport, sondern auch ein Fahrtenbuch erforderlich – was stets mit zusätzlichem Aufwand verbunden war. Dann entschied sich Naber für DeDeFleet BASIC.

Lediglich vier Wochen dauerte der Einführungsprozess, dann konnte DeDeFleet BASIC in vollem Umfang durch den Projektverantwortlichen übergeben und genutzt werden. Mit Hilfe der Lösung ist es Naber gelungen, Warentransporte durch das integrierte Ortungssystem zu sichern und nachverfolgbar zu machen. Außerdem wird ein elektronisches Fahrtenbuch geführt, das alle mit den Geschäftswagen durchgeführten Fahrten kilometergenau festhält.

27 Fahrzeuge greifen aktuell auf die Lösung zu und haben so zahlreiche Vorteile: Wird auf der einen Seite für Sicherheit gesorgt, wird auf der anderen Seite die Steuerlast verringert und der manuelle Aufwand bei der Pflege des Fahrtenbuchs deutlich reduziert. Zudem erlaubt die Integration eines Schalters innerhalb des Fahrzeugs dem Fahrer, per Knopfdruck zwischen privater und geschäftlicher sowie der Fahrt zur Arbeit zu unterscheiden.

Insbesondere für das Controlling und Monitoring hat die Geschäftsleitung außerdem durch einen browserbasierten Webzugang die Möglichkeit, die Software auf jedem internetfähigen Endgerät und somit unabhängig von Zeit und Ort zu nutzen. Die gute Zusammenarbeit zwischen DeDeNet und Naber zeigt sich noch heute: Der in der Lösung inkludierte Support- und Wartungsvertrag gewährleistet schnelle Reaktionszeiten und eine langfristige, partnerschaftliche Betreuung.

Sanitätshaus o.r.t. mit DeDeFleet noch flexibler im Außendienst

Die o.r.t. GmbH & Co. KG muss jeden Tag verantwortungsvoll agieren: Das Sanitätshaus mit sechs Niederlassungen beliefert Krankenhäuser und Pflegeeinrichtungen mit den für sie alltäglich erforderlichen Waren. 36 Fahrzeuge sind dafür im Einsatz. Damit Kunden noch schneller versorgt und die Fahrten bei Bedarf flexibel angepasst werden können, entschied sich o.r.t. für den Einsatz von DeDeFleet.

Den aktuellen Standort seiner Fahrzeuge zu kennen war für o.r.t. einer der Hauptgründe für DeDeFleet. Dies wurde durch das in der Lösung integrierte Ortungs- und Steuerungssystem erreicht, was dem Innendienst sofortigen Aufschluss über den Aufenthaltsort des Außendienstes gibt. Das wiederum schafft die Basis für die flexible Anpassung der Fahrtrouten: DeDeFleet wurde von DeDeNet in die ERP-Software TopM integriert. So kann der Innendienst einkommende Aufträge direkt per Webzugang an Fahrzeuge in der Nähe des Kundenstandorts disponieren und die Fahrer darüber informieren.

Die Einführung von DeDeFleet wurde in zwei Phasen abgewickelt und hat bei o.r.t. zu einer erheblichen Reduzierung der Prozesskosten geführt. So können die Einsatzpläne der einzelnen Fahrzeuge optimiert werden, ein paralleles Disponieren führt zu Zeitgewinn. Ebenfalls wurde die Anzahl der Fehlfahrten minimiert und die Zentrale ist aufgrund der Controlling-Funktionen in der Lage, Auswertungen sowie gegebenenfalls Optimierungen vorzunehmen. Die verbesserte Organisation konnte außerdem dabei helfen, mehr Umsatz zu generieren und weitere Kosten durch eine Reduzierung der Fahrzeugflotte einzusparen.

Nicht nur die Lösung selbst, sondern auch DeDeNet hat o.r.t. überzeugt: Der Pflegedienstleister vertraut auch in anderen Prozessbereichen auf die Kompetenz seines Partners.

Sanitätshaus o.r.t. GmbH & Co. KG
Branche: Sänitätshaus, Gesundheit
Maschmühlenweg 47
37081 Göttingen
www.o-r-t.de





Kostenlose Online-Präsentation!

Vereinbaren Sie einen persönlichen kostenfreien Termin für eine telefonische Online-Präsentation von DeDeFleet:

Telefon (0)55 51 - 914 05 - 0
oder info@dedenet.de





DeDeNet GmbH – erfolgreiche Telematik- und Ortungslösungen seit über zehn Jahren



Die 1996 gegründete DeDeNet GmbH ist ein mittelständisches IT-Software- und Dienstleistungsunternehmen mit Standorten in Ettlingen und Northeim, das sich auf mobile Softwarelösungen für den Mittelstand aus Industrie, Handel und dem Dienstleistungssektor spezialisiert hat.

Die Philosophie der DeDeNet-Lösungen zielt auf eine zunehmend papierfreie und somit kompaktere sowie schnellere Datenübermittlung in Auftragsprozessen für Vertrieb, Service und Logistik ab.

Mit DeDeFleet verfügt DeDeNet über eine seit mehr als zehn Jahren etablierte und erfolgreiche Lösung für das Management von Fuhrparks zahlreicher Branchen, ganz gleich ob Pkw oder Lkw.

Darüber hinaus bietet DeDeNet mobile Lösungen in den Bereichen Außendienst, Kommissionierung, Prozess- und Serviceoptimierung sowie der automatischen Verarbeitung von Festnetz- und Mobilfunk-Rechnungen.



DeDeNet GmbH/Süd
Am Erlengraben 8
D-76275 Ettlingen
Tel. +49 (0)72 43 - 575 - 280
Fax +49 (0)72 43 - 575 - 285
info@dedenet.de
www.dedenet.de

DeDeNet GmbH/Nord
Scharnhorstplatz 5
D-37154 Northeim
Tel. +49 (0)55 51 - 914 05 - 0
Fax +49 (0)55 51 - 914 05 - 99
info@dedenet.de
www.dedenet.de

PARTNER

